


PRIMARUL PROPUNE SA FI INTRODUS PE ORDINEA DE ZI-2:

1.- Proiectul de hotărâre privind * **aprobarea întocmirii unui nou Amenajament silvic pe perioada 2021-2030** ", (inițiatorul proiectului de hotărâre: *Primarul Comunei Darova Tilihoi Sorin; proiect de hotărâre supus avizării comisiei cu nr. 5 pe domeniu de activitate*)*.

Primar,
Sorin Tilihoi



ROMÂNIA
JUDEȚUL TIMIȘ
COMUNA DAROVA
PRIMAR,

PROIECT LA HOTĂRÂREA nr. / 30.09.2021
privind aprobarea întocmirii unui nou Amenajament silvic pe perioada 2021-2030 pentru fondul forestier, proprietate privată a Comunei Darova

Consiliul Local al Comunei Darova,

Luând în discuție proiectul de hotărâre privind aprobarea întocmirii unui nou Amenajament silvic pe perioada 2021-2030 pentru fondul forestier, proprietate privată a Comunei Darova, înaintat de către primarul Comunei Darova, d-1 Tilihoi Sorin prin referatul de aprobare nr. 4.609 din 29.09.2021, precum și raportul de specialitate nr. 4.628 din 29.09.2021 înaintat de compartimentul agricol și cadastru din cadrul Primăriei Comunei Darova;

Având în vedere: avizul prezentat de Comisia cu nr. 3 și cu nr. 5 pe domeniu de activitate și discuțiile purtate asupra acestui material;

În baza: -prevederile art. 21, alin. (3), lit. * b * din Legea nr. 46 / 2008 - privind Codul Silvic-republicată;

- Legea nr. 52/2003 – privind transparența decizională în administrația publică;

- art. 17, alin. 2, lit. * a * și art. 20, alin. 1 și alin. 2 din Legea nr. 46/2008 privind Codul Silvic – republicată ;

În temeiul: art.129 alin.(2), lit. (c) , alin. (6), lit. ©, art. 136, alin. (1),art. 139, alin. 3, lit.(e) și art. 196, alin. (1), lit. * a * din O.U.G. nr. 57/2019 privind Codul Administrativ, adoptă prezenta:

HOTĂRÂRE:

Art.1. Se aprobă întocmirea unui nou Amenajament silvic pentru suprafața de 56,6700 ha fond forestier, proprietate privată a Comunei Darova, amenajament valabil pentru perioada 2021-2030.

Art.2. Se aprobă alocarea de la bugetul local pe anul 2021 a sumei **11334 lei fără TVA**, din cap. 83.02 – Agricultură, Silvicultură, Piscicultură și Vânătoare, sumă necesară pentru achiziționarea serviciilor de întocmire Amenajament silvic.

Art. 3. Se aprobă atribuirea și încheierea contractului de servicii, care se va face în conformitate cu prevederile Legii nr. 98/2016 privind achizițiile publice-modificată.

Art. 4. Se împuternicește primarul comunei Darova, pentru negocierea clauzelor contractuale și pentru încheierea contractului, precum și cu ducerea la îndeplinire a prezentei hotărâri.

Art.3. Prezenta hotărâre se comunică:

- Instituției Prefectului — Județul Timiș;
- Primarului Comunei Darova;
- compartimentului agricol și cadastru;
- compartimentului financiar - contabil;
- se afișează;

Președinte de ședință,
Militaru Dan

Contrasemnează,
Secretarul general al comunei,

INIȚIATOR,
PRIMAR,
TILIHAI SORIN

S.C. Silvatica Forest Grup S.R.L
Județul Arad
Nr. 30 / 29.09.2021

1

Comuna Darova
Județul Timiș
Nr. /2021

CONTRACT DE PRESTĂRI SERVICII

COMUNA DAROVA

Nr. _____

Ziua 24 luna 09 anul 2021

Încheiat între:

PRIMĂRIA COMUNEI DAROVA, cu sediul în COMUNA DAROVA, STRADA PRINCIPALA nr. 152 Jud. TIMIȘ, CIF 4483820, reprezentată de domnul **PRIMAR TILIHAI SORIN**, cetățean român, CNP 1590424330018, născut la data de 24.04.1959, în comuna Vama, județ Suceava, domiciliat în sat Darova, comuna Darova, nr. 14, județ Timiș, identificat cu Carte de Identitate seria TZ, nr. 498069, eliberată de SPCLEP Lugoj, în calitate de proprietară al terenului cu vegetație forestieră (pădure), denumită în continuare **beneficiar**, pe de o parte,

și

PROIECTANTUL S.C. SILVATICA FOREST GRUP S.R.L., cu sediul în ARAD, str. ȘTEFAN CEL MARE Bl. 2A sc A ap. 7 telefon 0745996792, fax 0357-741-5021 înregistrată la Oficiul Registrului Comerțului sub nr. J2/253/2020, cod fiscal 42318620, cont Trezorerie RO48TREZ0215069XXX026364, reprezentat prin dl. ing. Sala Dorel Florin, legitimat cu CI seria TM nr. 998132, CNP1790925350331 în calitate de administrator, denumit în continuare **prestator**.

Părțile contractante au convenit asupra prezentului contract, în condițiile prevăzute de acesta.

I. Obiectul contractului

Art. 1 Obiectul contractului îl constituie "Amenajarea fondului forestier aflat în proprietatea Primăriei Comunei Darova".

Amenajarea fondului forestier aflat în proprietatea Primăriei Comunei Darova se va face pe etape.

Prezentul contract se referă la o suprafață de 56,67 ha de fond forestier, înscris în actele de proprietate din tabelul de mai jos:

Nr. crt.	Proprietar	Acte de proprietate						suprafata (ha)
		tip act*	nr	data	UAT	tarla	parcela	
1	Primaria Comunei Darova	PV	725	9/12/2016	DAROVA			566700
Total Primaria Comunei Darova								56,6700

- *-CF – extras de carte funciară;
- PV – proces verbal de punere în posesie
- TP – titlu de proprietate

Amenajamentul se va elabora numai dacă proprietarul va întocmi un acord notarial de asociere în vederea întocmirii amenajamentului și a gospodăririi pădurilor împreună, pe perioada de valabilitate a amenajamentului – 10 ani, cu cel puțin încă un proprietar, astfel încât suprafața cumulată a acestora să fie mai mare de 100 ha

Suprafața din contract este estimativă. Suprafața finală va fi cea recepționată, rezultată din măsurătorile din teren și calculele de la birou.

S.C. SILVATICA FOREST GRUP S.R.L.

Sediul: Arad, Str. Stefan cel Mare, Bl. 2A, sc. A, et. 3 ap. 7

e-mail: silvatica.forest.grup@gmail.com

Tel 0771-663-521/ Fax 0357-415-021;

C.U.I. 42318620; J2/253/25.02.2020

Județul Arad



II. Termen de execuție – recepția lucrărilor

Art. 2 Prestatorul se obligă să presteze serviciul în perioada de maxim 360 zile lucrătoare de la data intrării în posesia documentației necesare elaborării studiului.

Prin documentație necesară elaborării studiului se înțelege:

- Documentele care dovedesc proprietatea;
- Tema de proiectare întocmită de O.S. care asigură administrarea/serviciile silvice și însușită de proprietar;
- Hărțile și amenajamentele vechi (ultima ediție) cu amplasamentul și evidența parcelarului și subparcelarului ce fac obiectul prezentului contract;
- Planurile de situație care au stat la baza emiterii actelor de proprietate (extrase de carte funciară, titluri de proprietate, procese verbale de punere în posesie) însoțite de coordonatele stereo 70 ale conturului proprietății dacă există;

Anul se consideră de 365 zile și se vor lua în calcul 5 zile lucrătoare pe săptămână.

Pe parcursul derulării contractului beneficiarul se obligă să pună la dispoziția prestatorului orice documentație ce ar putea fi utilă elaborării amenajamentelor silvice.

Art. 3 Recepțiile cantitative se vor face, de către beneficiar, la sediul acestuia, pe etape de execuție, astfel:

- etapa I – faza de culegerea datelor de teren – proces verbal de recepție teren - termen de execuție – 30.12.2021 (în cazul intrării în posesia documentației necesare elaborării studiului prevăzută la art. 2);
- etapa II – faza redactarea în concept a proiectului – proces verbal Conferința a II-a de amenajare – termen de execuție – 30.06.2022 ;
- etapa III – faza definitivarea proiectelor, predarea lor beneficiarului și înaintarea unui exemplar în vederea avizării la comisia de avizare C.T.A.S. din cadrul Autorității Publice Centrale care răspunde de silvicultură – termen de execuție – 30.12.2022.

Pentru suprafețele nou contractate în baza actelor adiționale se vor stabili noi termene de execuție a lucrărilor.

II. Obligațiile părților

Art. 4 Obligațiile beneficiarului:

Pune la dispoziția prestatorului (proiectantului) documentația necesară elaborării studiului.

Prin documentație necesară elaborării studiului se înțelege:

- a. Documentele care dovedesc proprietatea;
- b. Tema de proiectare întocmită de O.S. care asigură administrarea/serviciile silvice și însușită de proprietar;
- c. Hărțile și amenajamentele vechi (ultima ediție) cu amplasamentul și evidența parcelarului și subparcelarului ce fac obiectul prezentului contract;
- d. Planurile de situație care au stat la baza emiterii actelor de proprietate (extrase de carte funciară, titluri de proprietate, procese verbale de punere în posesie, procese verbale de vecinătate) însoțite de coordonatele Stereo 70 ale conturului proprietății dacă există;

Înainte de începerea lucrărilor de amenajarea pădurilor (sau concomitent cu executarea acestora) beneficiarul (împreună cu O.S. care asigura administrarea/serviciile silvice) are următoarele obligații:


S.C. SILVATICA FOREST GRUP S.R.L.

Sediu: Arad, Str. Stefan cel Mare, Bl. 2A, sc. A, et. 3 ap. 7

e-mail: silvatica.forest.grup@gmail.com

Tel 0771-663-521/ Fax 0357-415-021;

C.U.I. 42318620; J2/253/25.02.2020



- e. Execută, prin personalul autorizat al administratorului, inventarierea arboretelor care vor fi lichidate în deceniu (inventarieri integrale);
- f. Asigură participarea la lucrările de descriere parcelară și execuție limite de proprietate a pădurarului titular de canton;

Art. 5 Obligațiile prestatorului:

- a. Execută integral lucrările de materializare/îndesire/împrospătare a limitelor proprietății pe baza și în concordanță cu informațiile primite de la beneficiar și precizate în Art. 4;
- b. Descrierea stațiunii - etapa I – faza de culegere a datelor de teren;
- c. Descrierea vegetației forestiere - etapa I – faza de culegerea datelor de teren și inventarierea arboretelor din planul decenal care nu se lichidează în următorul deceniu;
- d. Delimitarea subparcelarului - etapa I – faza de culegerea datelor de teren;
- e. Elaborarea planurilor de amenajament - etapa II – faza redactarea în concept a proiectului;
- f. Actualizarea hărților amenajistice - etapa II – faza redactarea în concept a proiectului;
- g. Redactarea studiului de amenajament etapa II – faza redactarea în concept a proiectului;
- h. Definitivarea studiului de amenajament - etapa III – faza definitivarea proiectelor;
- i. Avizarea proiectului de amenajament la comisia de avizare C.T.A.S. din cadrul Autorității Publice Centrale care răspunde de silvicultură;
- j. După avizarea proiectului de amenajare în comisia C.T.A.S. prestatorul predă beneficiarului datele conținute în amenajamentul silvic (amenajamentul silvic, descriere parcelară AS2007, planuri de amenajare AS2007, hărți amenajistice în sistem de coordonate Stereo 70) și pe suport electronic sau e-mail în format, după caz: *docx, pdf, xls, xlsx, shp/shx/prj/dbf*.

IV. Valoarea contractului

Art. 6 Valoarea contractului, a fost calculată funcție de valoarea negociată cu beneficiarul și este de :

- Pentru faza de amenajare forestieră (descrieri parcelare, inventarieri arborete care nu se lichidează în deceniul următor, materializare limite subparcelare): $200 \text{ lei} \times 56,67 \text{ ha} = 11334 \text{ lei}$ (pentru suprafața de fond forestier de 56,67 ha).

Valoarea finală a lucrărilor executate de proiectant va fi actualizată în funcție de suprafața amenajată recepționată, reieșită în urma măsurătorilor în teren și a calculelor de birou pentru diferențe mai mari de 1% din suprafața precizată inițial în contract.

Valoarea lucrărilor din prezentul contract se referă doar la gama de lucrări conform Art. 5 din prezentul contract.

Art. 7 Valoarea totală a contractului este de **11334 lei***.

** se face precizarea că, deoarece prestatorul nu este înregistrat în scopuri de TVA, la prețul de la Articolul 7 nu se adaugă TVA.*

V. Modalități și condiții de plată

Art. 8 Plata se face de către beneficiar, în lei prin mijloace de decontare legale.

Plata se va face eșalonat după cum urmează:

1. 30 % din valoarea contractului în termen de 15 zile lucrătoare de la semnarea contractului și emiterea facturii fiscale de către prestator;
2. 30 % din valoarea contractului în termen de maxim 15 zile lucrătoare de la recepția lucrărilor de teren etapa I – faza culegerea datelor de teren – proces verbal de recepție teren și emiterea facturii fiscale de către prestator;

S.C. SILVATICA FOREST GRUP S.R.L.

Sediu: Arad, Str. Stefan cel Mare, Bl. 2A, sc. A, et. 3 ap. 7

e-mail: silvatica.forest.grup@gmail.com
Tel 0771-663-521/ Fax 0357-415-021;
C.U.I. 42318620; J2/253/25.02.2020



3. 30 % din valoarea contractului în termen de maxim 15 zile lucrătoare de la recepția lucrărilor de birou, etapa II- redactarea în concept – proces verbal Conferința a II-a de amenajare și emiterea facturii fiscale de către prestator;
4. 10 % din valoarea contractului în termen de maxim 15 zile lucrătoare de la predarea către beneficiar a proiectului de amenajare în format fizic pe hârtie, avizat în Comisia de avizare C.T.A.S. din cadrul Autorității Publice Centrale care răspunde de silvicultură și a celorlalte date precizate în Art. 5 litera k.

Părțile sunt de acord cu prevederile art. 155 al.6 Cod fiscal „semnarea și ștampilarea facturilor nu sunt obligatorii”, de către beneficiar, facturile emise în baza acestui contract fiind valabile acceptate la plata din momentul primirii de către beneficiar.

Facturile necontestate în termen de 10 zile de la data primirii de către beneficiar sunt considerate acceptate la plată.

Art. 9 Plata se face în contul bancar al prestatorului, **RO48TREZ0215069XXX026364**, deschis la **Trezoreria Arad**.

Plata se face din contul bancar al beneficiarului.

VI. Penalități

Art. 10 Pentru eventualele întârzieri la plată beneficiarul datorează penalități echivalente cu 0,1% pe zi de întârziere, calculate asupra valorii neplătite, până la efectuarea integrală a plății.

În cazul în care beneficiarul va renunța la serviciile prestatorului acesta este obligat să suporte despăgubiri, ce vor fi plătite prestatorului, în cuantum de 10 % din valoarea contractului plus cheltuielile făcute de prestator pentru execuția lucrării până în momentul renunțării la contract.

Art. 11 În cazul nerespectării termenului de execuție a contractului beneficiarul va percepe penalități de 0,1% pe zi de întârziere, calculate asupra valorii rămase de executat din contract.

VII. Confidențialitate

Art. 12 Părțile contractante acceptă să întreprindă toate eforturile de asigurare a confidențialității informațiilor primite de la celălalt, pe perioada de valabilitate a prezentului contract și să le returneze fără să facă uz de acestea la terminarea contractului.

Documentațiile întocmite de proiectant și predate beneficiarului se vor supune prevederile legale în vigoare, privind dreptul de autor, dreptul de proprietate intelectuală și proprietate industrială.

Va fi păstrată confidențialitatea datelor, informațiilor și documentelor procesate pe durata derulării contractului și a valabilității amenajamentului, prin nefurnizarea datelor, rapoartelor și studiilor către terți decât cu acordul scris al proiectantului (prestatorului). În caz contrar se vor cere daune-interese conform prevederilor dreptului civil.

S.C. SILVATICA FOREST GRUP S.R.L.

Sediu: Arad, Str. Stefan cel Mare, Bl. 2A, sc. A, et. 3 ap. 7

e-mail: silvatica.forest.grup@gmail.com
Tel 0771-663-521/ Fax 0357-415-021;
C.U.I. 42318620; J2/253/25.02.2020



VIII. Notificarea între părți.

Art. 13 În accepțiunea părților contractante, orice notificare adresată de una dintre acestea celeilalte este valabil îndeplinită dacă va fi transmisă la adresa beneficiarului (pentru beneficiar) și la adresa prestatorului (pentru prestator) prevăzute în partea introductivă a prezentului contract.

Art. 14 În cazul în care notificarea se face pe cale poștala, ea va fi transmisă, prin recomandată cu confirmare de primire (A.R.) și se consideră primită de destinatar la data menționată de oficiul poștal primitor pe aceasta confirmare.

Art. 15 Dacă notificarea se transmite prin telex sau telefax, ea se consideră primită în prima zi lucrătoare după cea în care a fost expediată.

Art. 16 Notificările verbale nu se iau în considerare de nici una din părți, dacă nu sunt confirmate, prin intermediul uneia din modalitățile prevăzute la alineatele precedente.

IX. Forță majoră

Art. 17 1 - Forța majoră este constatată de o autoritate competentă.

2 - Forța majoră exonerează părțile contractante de îndeplinirea obligațiilor asumate prin prezentul contract, pe toată perioada în care aceasta acționează.

3 - Îndeplinirea contractului va fi suspendată în perioada de acțiune a forței majore, dar fără a prejudicia drepturile ce li se cuveneau părților până la apariția acesteia.

4 - Partea contractantă care invocă forța majoră are obligația de a notifica celeilalte părți, imediat și în mod complet, producerea acesteia și să ia orice măsuri care îi stau la dispoziție în vederea limitării consecințelor.

5 - Dacă forța majoră acționează sau se estimează ca va acționa o perioadă mai mare de 6 luni, fiecare parte va avea dreptul să notifice celeilalte părți încetarea de plin drept a prezentului contract, fără ca vreuna din părți să poată pretinde celeilalte daune-interese.

Art.18 Forța majoră exonerează părțile de răspundere doar în cazul în care conduce la imposibilitatea derulării contractului, nu și la derularea sa mai greoaie sau mai costisitoare.

X. Soluționarea litigiilor

Art.19 Părțile prezentului contract vor încerca soluționarea litigiilor apărute între ele în legătură cu executarea acestuia pe cale amiabilă.

Art.20 Orice litigiu între părțile prezentului contract, care ar putea apărea în legătură cu executarea acestuia și care nu pot fi soluționate pe cale amiabilă, se vor soluționa de către instanțele competente să soluționeze litigiul aflate pe raza teritorială unde are sediul proiectantului.

S.C. SILVATICA FOREST GRUP S.R.L.

Sediu: Arad, Str. Stefan cel Mare, Bl. 2A, sc. A, et. 3 ap. 7

e-mail: silvatica.forest.grup@gmail.com
Tel 0771-663-521/ Fax 0357-415-021;
C.U.I. 42318620; J2/253/25.02.2020



XI. Dispoziții finale

Art.21 Beneficiarul are obligația de a respecta drepturile de proprietate industrială conform cu reglementările legale ale României.

Art.22 Prezentul contract poate fi modificat de către părțile semnatare prin convenirea unor acte adiționale, semnate de persoane care au aceleași împuterniciri cu persoanele care au semnat prezentul contract.

Art.23 Prezentul contract intră în vigoare la data semnării lui de către ambele părți. Semnarea contractului se face pe fiecare pagină scrisă incluzând și anexele.

Art.24 Prezentul contract a fost redactat și semnat în două exemplare, câte un exemplar pentru fiecare parte semnatară.

BENEFICIAR

Primaria comunei Darova,

Prin

Primar Tilihoi Sorin

**PRESTATOR,**

S.C. SILVATICA FOREST GRUP S.R.L.,

prin administrator

ing. Sala Dorel Florin



S.C. SILVATICA FOREST GRUP S.R.L.

Sediul: Arad, Str. Stefan cel Mare, Bl. 2A, sc. A, et. 3 ap. 7


Județul Arad

e-mail: silvatica.forest.grup@gmail.com
Tel 0771-663-521/ Fax 0357-415-021;
C.U.I. 42318620; J2/253/25.02.2020

OK
03.01.2016

PROCES VERBAL DE PUNERE IN POSESIE NR. 725 din 09.12.2016

Subsemnatii TILHOI SORIN in calitatea de primar, NĂFĂREAN MĂRIOARA , in calitatea de secretar , ANDRONIC COSTEL , in calitate de specialist in masuratori topografice , RĂDULESCU CODIN., in calitatea de reprezentant al detinatorului legal al terenului ce se preda, si COMUNA DAROVA, in calitate de proprietar (CIF 4483820 eliberat/ de D.G.F.P. Timiş)/ reprezentant legal(Imputernicire nr....., legalizata la Biroul notarial), am procedat primii la predarea , iar ultimul la primirea suprafetei de 56.67 ha teren forestier , validata de comisia județean prin Hotararea nr. 29/13 din 29.07.2008 pentru suprafata si Hotărarea nr. 29/21 din 03.11.2011 pentru amplasament la pozitia 1 din anexa nr. 41 Sacoșu Mare (nr..... la pozitia.... din anexa nr....) Categoria terenului, amplasamentul cadastral si vecinatatile acestuia sunt prezentate in tabelul de mai jos. Adresa: Loc. Sacoșu Mare, Comuna Darova, jud.Timis

Nr. Crt.	Categoria defolosinta	Suprafata		Oculul silvic	Amplasament cadastral				Vecinatati ale amplasamentului cadastral general	
		Ha.	m.p.		general		forestier		Punct cardinal	Detinatori
					A	B	UP	UA		
1	 CORRECTAT	4	3700	Lugoj	Fd1848	4 2	V Sacoșul Mare	UA248 30.35%	N Pd1848/3 E LL1882/1 S LL1882/1 V LL1882/1 Ps1872/1	
2		15 22 7	0000 8000 8000	Lugoj	Fd1848	5 6	V Sacoșul Mare	UA247A 100% UA 247B 100%	N Ps1826/1 E Ps1826/1 Ps1847 S LL1882/1 V LL1882/1	Pd 1848/5 Ps 1826/1 Ps 1847 LL 1882/1 LL 1882/1
3		8	2800	Lugoj	Fd1844	-	V Sacoșul Mare	UA246A 100% UA246B 79.33%	N Ps1828 PS1827/1 E Ps1843/1 DE1839 S DE1839 V DE1845 Ps1827/1	
4		0	6200	Lugoj	Fd1846	-	V Sacoșul Mare	UA246B 20,67%	N Pd1847 E DE1845 S DE1845 V Ps1847	
5		4	3000	Lugoj	Fd1923	-	V Sacoșul Mare	UA242 100%	N Ps1922 E Ps1922 S Ps1924 V Ps1911	
6		1	4000	Lugoj	Fd1953	2	V Sacoșul Mare	UA224 100%	N Ps1953/1 E Ps1953/1 S Ps1953/1 V Ps1953/1	

Nr. Crt	Categoria defolosinta	Suprafata		Oculul silvic	Amplasament cadastral				Vecinatati ale amplasamentului cadastral general		
		Ha.	m.p		general		forestier		Punct cardinal	Detinatori	
					A	B	UP	UA			
7	Teren forestier inregistrat in amenajamentul silvic	1	0	Lugoj	F'd1953	3	V Sacoșul Mare	UA225 100%	N Ps1953/1		
									E Ps1953/1		
									S Ps1953/1		
									V Ps1953/1		
8			0	4000	Lugoj	F'd1989	-	V Sacoșul Mare	UA223B 100%	N Ps1953/1	
									E HPr1997		
									S DC1960 Ps1953/1		
									V Ps1953/1		
9			5	2000	Lugoj	F'd2017	-	V Sacoșul Mare	UA223A 100%	N Ps2019/1	
									E Ps2019/1 DC1960		
									S DC1960		
									V HR1997		
10			4	0	Lugoj	F'd2055	3	V Sacoșul Mare	UA222 100%	N INTRAVILAN	
									E Ps2055/1		
									S DE2056		
								V Ps2055/2			
11		0	5000	Lugoj	F'd2023	-	V Sacoșul Mare	UA221 100%	N Ps2012/1		
								E Ps2012/1 INTRAVILAN			
								S Ps2024/1			
								V Ps2024/1			
12		0	9100	Lugoj	Pd1991	2	V Sacoșul Mare	UA220 26%	N Ps1953/1		
								E HR1997			
								S Ps1053/1			
								V Ps1053/1			
13		2	2500	Lugoj	Pd2015	-	V Sacoșul Mare	UA220 64%	N Ps2012/1		
								E Ps2024/1			
								S 2019/1			
								V HR1997			
14		0	3400	Lugoj	F'd2014	-	V Sacoșul Mare	UA220 10%	N Ps2012/1		
								E Ps2012/1			
								S Ps2014/1			
								V Ps2024/1			
15		0	3000	Lugoj	F'd2013	-	V Sacoșul Mare	UA219 100%	N Ps2012/1		
								E Ps2012/1			
								S Ps2012/1			
								V Ps2012/1			

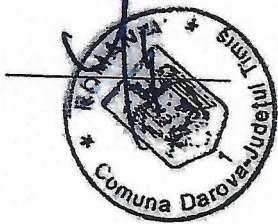
Nr Crt	Categoria defolosinta	Suprafata		Oculul silvic	Amplasament cadastral				Vecinatati ale amplasamentului cadastral general	
		Ha.	m p.		general		forestier		Punct cardinal	Detinatori
					A	B	UP	UA		
16	Pasune impadurita	-	-	-	-	-	-	-	-	-
17	Alte terenuri cu vegetatie forestiera necuprinse in amenajamen- tul silvic	0	-	-	-	-	-	-	N	-
									E	-
									S	-
									V	-
18	Alte terenuri cu vegetatie forestiera necuprinse in amenajamen- tul silvic	0	-	-	-	-	-	-	N	-
									E	-
									S	-
									V	-
TOTAL suprafata pusa in posesie		56	6700	-	-	-	-	-	-	-

Predarea s-a facut in urma unei inspectii de fond la care au participat proprietarul /reprezentatul legal care va asigura paza terenului forestier , iar in prezent nu exista cioturi de arbori nemarcate cu ciocane silvice. Pentru delimitarea de restul fondului forestier a suprafetei primite s-au folosit urmatoarele

Darova, in calitate de proprietar, reprezentat legal de TILIHOR SORIN in calitate de primar , declara ca a luat la cunostinta de prevederile legale referitoare la obligatia respectarii regimului silvic. De la aceasta data paza si administrarea terenului preluat vor fi asigurate de proprietar in conformitate cu

Comuna

Primar




SECRETAR

[Handwritten signature]

Specialist in masuratori topografice



Reprezentant al detinatorului legal al
terenului ce se preda



Proprietar/ Reprezentant legal

